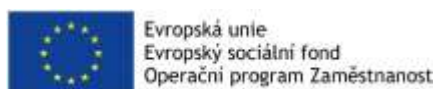


# Strategický plán rozvoje obce Markvartovice Aktualizace 2020 2019-2023

*Strategický plán obce Markvartovice byl zpracován v rámci projektu  
Rozvoj obcí a MA21 v SOH*



## Obsah

Slovo starosty .....	1
Úvod .....	3
<b>Monitoring a evaluace včetně aktualizace 2020 .....</b>	<b>4</b>
Analytická část.....	6
<b>Základní údaje o obci Markvartovice .....</b>	<b>6</b>
<b>Výsledky dotazníkového šetření .....</b>	<b>15</b>
Návrhová část.....	28
<b>1.    Vzdělávání .....</b>	<b>28</b>
<b>Priorita 1.1. Rozšíření kapacity mateřské školy .....</b>	<b>28</b>
<b>Priorita 1.2. Výstavba 2. stupně základní školy .....</b>	<b>29</b>
<b>2.    Sport, volný čas .....</b>	<b>30</b>
<b>Vybudování odpočinkových zón a rozhledny u nové cyklotrasy .....</b>	<b>30</b>
<b>Priorita 2.1. Vybudování atletické dráhy .....</b>	<b>30</b>
<b>Priorita 2.2. Vybudování areálu pro sportovní, volnočasové a kulturní akce v obci .....</b>	<b>31</b>
<b>Priorita 2.3. Umělý trávník pro hřiště na malý fotbal .....</b>	<b>32</b>
<b>Priorita 2.4. Vybudování odpočinkových zón a rozhledny u nové cyklotrasy .....</b>	<b>33</b>
<b>Vybudování odpočinkových zón a rozhledny u nové cyklotrasy .....</b>	<b>33</b>
<b>3.    Doprava a bezpečnost.....</b>	<b>34</b>
<b>Priorita 3.1. Obnova polních cest .....</b>	<b>34</b>
<b>Priorita 3.2. Dobudování chodníků a přechodu pro chodce .....</b>	<b>35</b>
<b>Priorita 3.3. Bezpečnost přechodů pro chodce .....</b>	<b>35</b>
<b>Priorita 3.4. Opravy stávajících komunikací .....</b>	<b>36</b>
<b>4.    Kultura .....</b>	<b>37</b>
<b>5.    Občanská vybavenosti .....</b>	<b>37</b>
<b>6.    Zdravotnictví a sociální oblast .....</b>	<b>37</b>
<b>Priorita 6.1. Přestavba stávajícího rodinného domu na bytový dům s přístavbou občanské vybavenosti .....</b>	<b>38</b>
<b>7.    Životní prostředí .....</b>	<b>39</b>
<b>Priorita 7.1. Opatření pro zadržování vody v krajině .....</b>	<b>39</b>
<b>Priorita 7.2. Protipovodňová opatření .....</b>	<b>40</b>
<b>Priorita 7.3. Zadržování dešťových vod pro potřeby obce .....</b>	<b>41</b>

Priorita 7.4. Cílená likvidace jmelí a dalších druhů invazivních rostlin .....	42
Priorita 7.5. Výsadba květnatých luk .....	42
Priorita 7.6. Výsadba stromů a stromořadí .....	43
Priorita 7.7. Fotovoltaika na obecních budovách .....	44
8. Rozvoj obce .....	45
Priorita 8.1. Splašková kanalizace .....	45
Priorita 8.2. Zokruhování vodovodu na ul. Písečná a Jabloňová .....	46
Priorita 8.3. Zokruhování vodovodu na ul. Werichova a Lipová .....	46
Priorita 8.4. Zajištění bezbariérovosti obecního úřadu .....	47
Monitorování a vyhodnocování plánu .....	48

## Slovo starosty

---

Vážení spoluobčané,

dostává se vám do rukou dokument, který si klade za cíl nastínit Vám, jak by se měla naše obec rozvíjet v následujících letech 2019 - 2023. Předložený Strategický plán rozvoje obce Markvartovice na stanovené období vychází z požadavků občanů získaných jejich přímým oslovením a dotazníkovým šetřením přes internet.

Stanovení vize a cílů bere v úvahu i mnoho různých vnějších faktorů ovlivňujících dnes i v budoucnosti život občanů v naší obci. Každý z Vás je bezesporu schopen položit velké množství otázek a zamýšlet se nad tím, co obec Markvartovice potřebuje, kam by měla obec v budoucnu směřovat.

Strategický plán rozvoje, který máte v rukou, popisuje vize a cíle pro rozvoj Markvartovic do roku 2023 a ukazuje i cesty a nástroje, jak jednotlivé priority naplnit. Strategický plán je potřebný dokument nejen pro zastupitelstvo obce, ale dále pro každého občana, který chce znát záměry samosprávy. Strategický plán je důležitý a nutný také pro zpracování žádostí na čerpání dotací. Naše obec má všechny předpoklady pro to, aby se v následujících letech stala vyhledávaným a atraktivním místem s pestrým občanským životem, s dobrou dostupností či občanskou vybaveností. Strategický plán by nicméně neměl být pouze „technickým“ dokumentem, ale měl by především umožnit všem občanům jasně posuzovat různé aktivity ve vazbě na předpokládaný dlouhodobý cíl rozvoje obce.

Je nutné si uvědomit, že předmětem strategického plánování na úrovni obcí nejsou dnes pouze „tvrdé“ či investiční faktory determinující hospodářský rozvoj či dopravní obslužnost. Mnohem větší význam získávají faktory „měkké“ či neinvestiční, které výrazným způsobem ovlivňují kvalitu života v obcích a mezi něž lze zařadit kupříkladu činnosti spolků, služby či vytváření pozitivního obrazu obce v regionu. Rozvoj obou typů faktorů by měl být vždy

vázán na dlouhodobou vizi a všichni občané by měli být jasně srozuměni proč a za jakým účelem se ta či ona investice či dotace realizuje. Předložený dokument si klade ambici tento předpoklad naplnit a ukázat v základních rysech jaké jsou možnosti rozvoje ať už v oblasti investiční či neinvestiční. Strategický plán rozvoje obce Markvartovice umožní efektivnější využívání různých typů dotací včetně evropských a bude možné ho používat jako podkladový dokument pro různé druhy řízení včetně územního plánování. Věříme, že sestavený dokument přinese obci Markvartovice možnosti koncepčního dlouhodobého rozvoje směřujícího uceleně k nastíněné vizi pro následující léta.

## Úvod

---

Strategický plán obce Markvartovice byl zpracováván od listopadu 2018 do února 2019. V úvodu proběhlo dotazníkové šetření, které bylo doplněno přímým oslovením občanů prostřednictvím tazatelů a možnost vyplnit dotazníky přes internet.

Pracovní skupina ke zpracování strategického plánu se sešla jednou, přičemž byla možnost korespondenčního připomínkování postupu zpracování.

### **Základní informace o zpracování plánu**

Strategický plán obce byl zpracováván se zapojením veřejnosti, tedy na základě principů komunitního plánování.

### **Komunitní plán /dále KP/:**

- je metoda, kterou lze na úrovni obcí, regionů nebo krajů plánovat dlouhodobě s ohledem na potřeby občanů a s jejich aktivním zapojením.
- je to otevřený proces zjišťování potřeb a zdrojů a hledání nejlepších řešení pro rozvoj obce

Charakteristickými znaky KP je důraz kladený

- Na zapojování všech, kterých se zpracovává oblast týká
- Na dialog a vyjednávání
- Na dosažení výsledků, které jsou přijaty a podporovány většinou účastníků

KP probíhá ve třech fázích, přičemž zapojení veřejnosti musí probíhat po celou dobu zpracování komunitního plánu.

- Analytická část – zpracování situační analýzy oblasti rozvoje lidských zdrojů
- Strategická část KP – její zpracování včetně expertů
- Realizační část – realizace KP a jeho aktualizace

Byla vytvořena pracovní skupina, tvořená z klíčových osobností obce. Pracovní skupina se sešla 1x. Při stanovování priorit vycházela pracovní skupina primárně z analytické části (dotazníkového šetření) a dále možností obce jednotlivé priority realizovat. Plán byl následně prezentován občanům, kteří měli možnost jej připomínkovat.

### **Monitoring a evaluace včetně aktualizace 2020**

V rámci realizace monitoringu a vyhodnocení bylo zpracováno vyhodnocení dosavadního plnění plánu.

Vyhodnocení a aktualizace Strategického plánu obce Markvartovice bylo realizováno v březnu 2020 a to jak v analytické, tak v návrhové části.

### **Byly nově navrženy a zapracovány tyto priority:**

Priorita 1.2. Výstavba 2. stupně základní školy

Priorita 2.4. Vybudování odpočinkových zón a rozhledny u nové cyklotrasy

Priorita 7.3. Zadržování dešťových vod pro potřeby obce

Priorita 7.4. Cílená likvidace jmelí a dalších druhů invazivních rostlin

Priorita 7.5. Výsadba květnatých luk

Priorita 7.6. Výsadba stromů a stromořadí

Priorita 7.7. Fotovoltaika na budovách obce

**Zrealizovány byly tyto priority:**

Priorita 1.1 Rozšíření kapacity mateřské školy

Priorita 2.1. Vybudování atletické dráhy

Priorita 2.3. Umělý trávník pro hřiště na malý fotbálek

Priorita 3.1. Obnova polních cest

Priorita 3.3. Zajištění bezpečnosti přechodů pro chodce

Priorita 8.2. Zokruhování vodovodu na ul. Písečná – Jabloňová

**Částečně realizovány byly tyto priority:**

Priorita 3.2. Dobudování chodníků a přechodu pro chodce

Priorita 3.4. Opravy stávajících komunikací

Priorita 6.1. Přestavba stávajícího rodinného domu na bytový dům s přístavbou občanské vybavenosti

Priorita 7.2. Protipovodňová opatření

Priorita 8.1. Splašková kanalizace

Priorita 8.3. Zokruhování vodovodu na ul. Werichova – Lipová

Priorita 8.4. Zajištění bezbariérovosti obecního úřadu



## Analytická část

---

*Jak analytická, tak návrhová část byla aktualizována v březnu 2020, projednána v pracovní skupině.*

### Základní údaje o obci Markvartovice

Obec **Markvartovice** leží v okrese Opava. Ve vzdálenosti 6 km jižně leží město Ostrava, 26 km severozápadně statutární město Opava a 3 km západně město Hlučín. Celková výměra obce Markvartovice je 679 ha. Hustota zalidnění je 293,8 obyvatel na km<sup>2</sup>.



### Demografická charakteristika

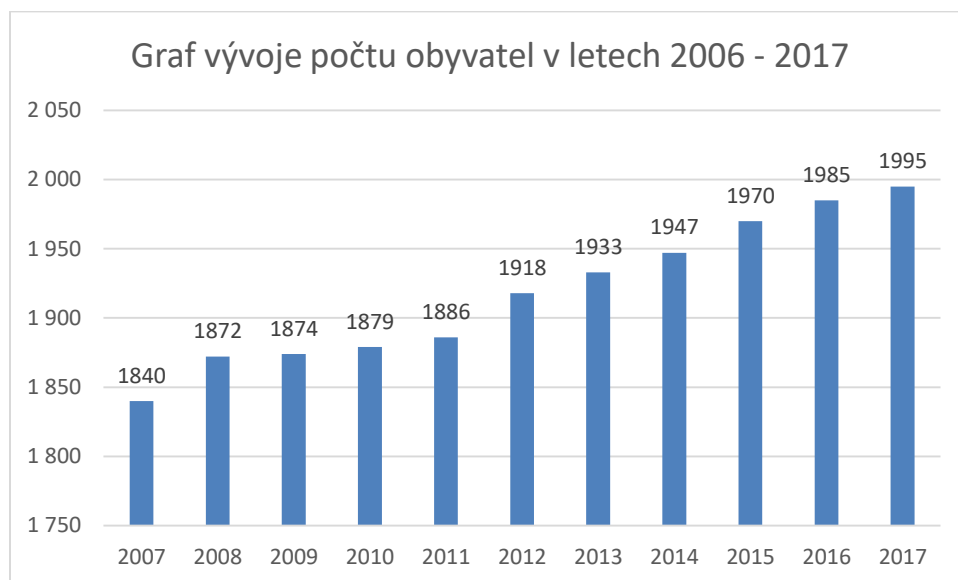
Obec eviduje k 31. 12. 2017 celkem 1 995 obyvatel. Průměrný věk obyvatel obce činí 40,4 let. Z celkového počtu obyvatel jich bylo ve věkové kategorii 0 až 14 let 336, tj. 16,8 %. V produktivním věku 15-64 let bylo 1 345 osob, tj. 67,4 % a počet obyvatel ve věku nad 65 let tvoří 15,7 % - 314 osob. Index stáří dosahuje v obci Markvartovice ke konci roku 2017 hodnoty 93,4.

Skladba obyvatel obce Markvartovice				
Počet obyvatel k 31. 12. 2017		Počet obyvatel ve věku		
		0-14 let	15-64 let	65 a více let
<b>Celkem</b>	1 995	336	1 345	314
<b>Muži</b>	993	182	688	123
<b>Ženy</b>	1 002	154	657	191

### Počet obyvatel a jeho vývoj

Vývoj počtu obyvatel od roku 2007 do roku 2017 zachycuje následující tabulka (údaje platné vždy k 31. 12. daného roku). V obci počet obyvatel stoupá. Nejvyšší nárůst počtu obyvatel byl zaznamenán v letech 2008 a 2012. Od roku 2007 až do roku 2017 se počet obyvatel v obci zvýšil celkem o 155 osob.

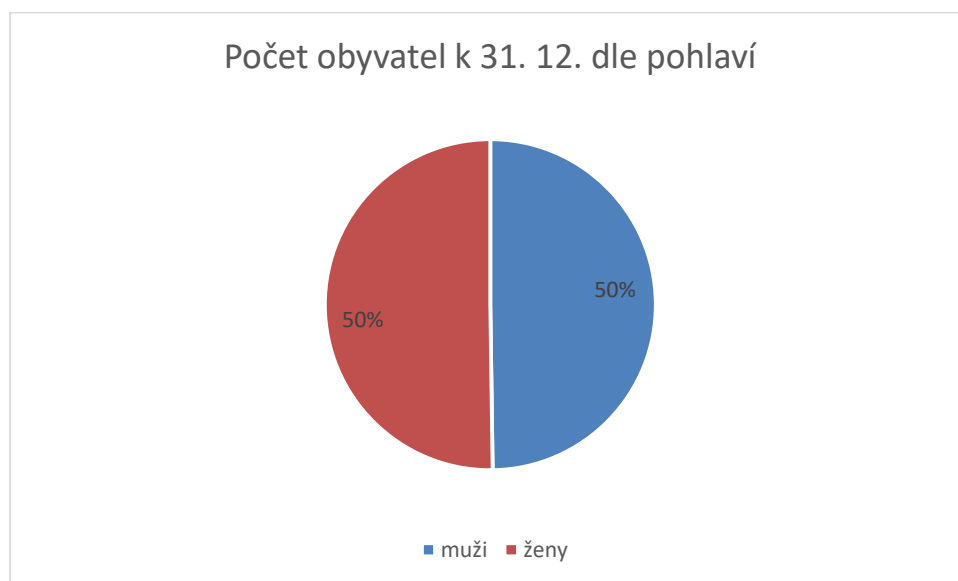
Vývoj počtu obyvatel obce v letech 2007-2017	
Rok	Počet obyvatel
2007	1 840
2008	1 872
2009	1 874
2010	1 879
2011	1 886
2012	1 918
2013	1 933
2014	1 947
2015	1 970
2016	1 985
<b>2017</b>	<b>1 995</b>



**Vývoj počtu obyvatel dle pohlaví**

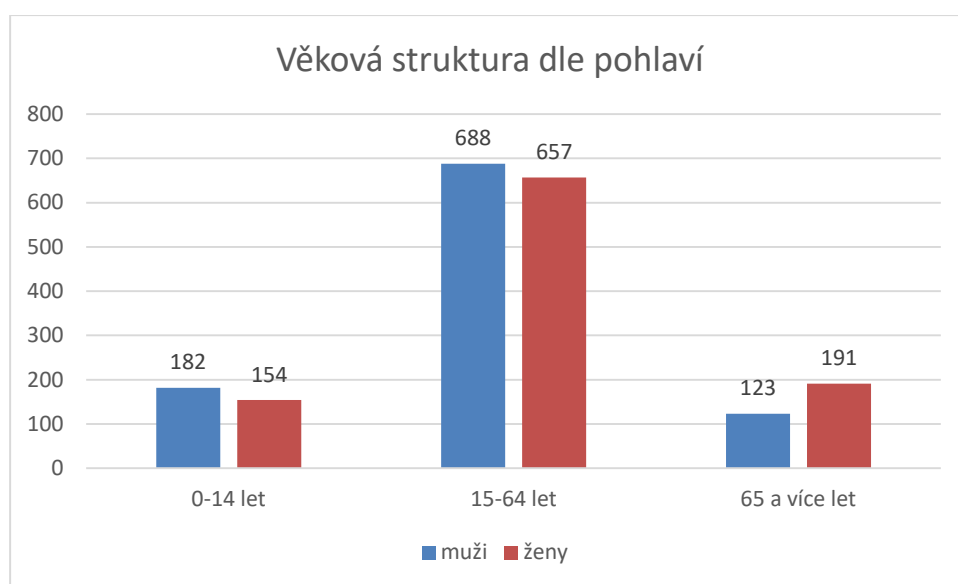
Z tabulky je zřejmé, že v obci žije přibližně stejné množství mužů a žen. Ke konci roku 2017 je v obci přibližně 50,23 % žen a 49,77 % mužů.

Počet obyvatel k 31. 12. 2017	
<b>Muži</b>	993
<b>Ženy</b>	1 002
<b>Celkem</b>	1 995



### Věková struktura obyvatelstva

Nejvíce zastoupenou věkovou skupinu tvoří občané ve věku 15-64 let, což představuje 67,4 %. V této věkové skupině převažují muži nad ženami o 2,3 %, což v absolutní většině činí 31 osob. Ve věkové kategorii 0-14 let taktéž převažují muži nad ženami a to o 8,3 %. Převahu žen nad muži jsme zaznamenali ve věkové kategorii 65 a více let, zde se jedná o převahu o 21,6 %, což v absolutní hodnotě činí 68 osob.

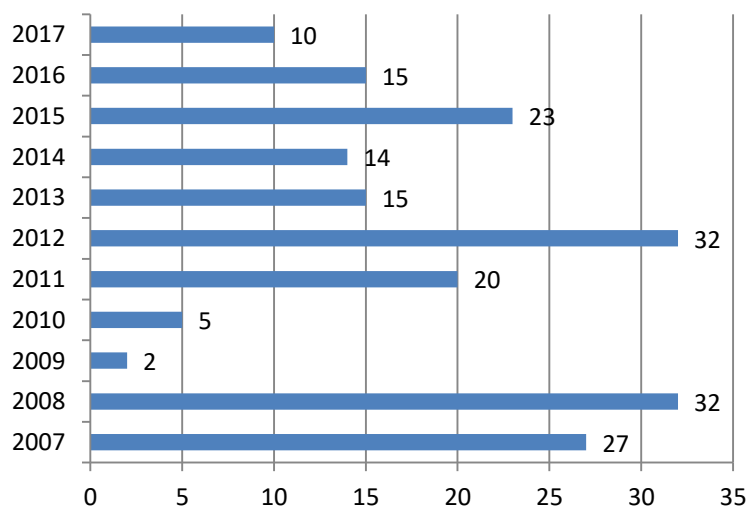


### Přirozený přírůstek a migrace

Ke konci roku 2017 byl v Markvartovicích zaznamenán celkový přírůstek obyvatel o deset osob více než na počátku. Kladný přírůstek je zapříčiněný především kladným migračním saldem, tedy do obce se přistěhovalo více osob, nežli se vystěhovalo. Z níže uvedené tabulky je zřejmé, že v Markvartovicích k uvedenému datu zemřelo méně osob, nežli se narodilo.

Rok	Narození	Zemřelí	Přistě- hovalí	Vystě- hovalí	Přírůst ek přiroze ný	Přírůst ek migrač ní	Přírůste k celkový	Stav 31.12.
<b>2007</b>	17	18	50	22	-1	28	27	1 840
<b>2008</b>	6	14	60	20	-8	40	32	1 872
<b>2009</b>	14	21	41	32	-7	9	2	1 874
<b>2010</b>	23	24	32	26	-1	6	5	1 879
<b>2011</b>	19	19	49	29	0	20	20	1 886
<b>2012</b>	16	17	75	42	-1	33	32	1 918
<b>2013</b>	16	21	65	45	-5	20	15	1 933
<b>2014</b>	15	21	65	45	-6	20	14	1 947
<b>2015</b>	25	14	53	41	11	12	23	1 970
<b>2016</b>	22	21	57	43	1	14	15	1 985
<b>2017</b>	16	13	42	35	3	7	10	1 995

**Celkový, přirozený a migrační přírůstek obyvatel  
v letech 2007-2017**



## Nezaměstnanost

### Počet evidovaných uchazečů o zaměstnání a míra nezaměstnanosti

V obci Markvartovice eviduje Úřad práce ČR – kontaktní pracoviště Opava – ke konci roku 2017 celkem 34 uchazečů o zaměstnání. Ve srovnání se stejným obdobím roku 2016 je tento stav uchazečů o 11 uchazečů nižší.

\*Za rok 2012 a 2013 nejsou informace o nezaměstnanosti v obcích dostupné (jen pro okresy). Od roku 2014 se neeviduje záznam míry nezaměstnanosti, ale podíl nezaměstnaných osob.

Vývoj nezaměstnanosti (k 31. 12. uvedeného roku)	2011	2012	2013	2014	2015	2016	2017
Uchazeči o zaměstnání	84	*	*	80	68	43	34
Uchazeči se zdravotním postižením		*	*				4
Uchazeči o zaměstnání dosažitelní	76	*	*	77	61	38	32
Míra nezaměstnanosti (%)	5,7 %*	*	*	5,7 %*	4,5 %*	2,8 %*	2,4 %*

## Charakteristika obce

Oblast, kam spadá obec Markvartovice, se nazývá Hlučínsko. Je to krajina mezi řekou Opavou a dnešní státní hranicí s Polskem na úseku mezi Ostravou a Opavou. První písemná zmínka o obce je z roku 1377. Markvartovice jsou i přes blízkost krajského města Ostravy klidná obec, která si uchovává charakter vesnice. Bohatá zeleň uvnitř obce, obklopující pole a lesy vytvářejí příjemnou atmosféru vhodnou pro odpočinek. Obec Markvartovice se stále rozvíjí, přibývají nové domy

a roste také počet obyvatel. Obec nemá tendenci se dále rozšiřovat na úkor zemědělské půdy.

Bezpečnost v obci je dobrá. Samosprávu obce zajišťuje 15 zastupitelů bez politické příslušnosti.

### **Život v obci**

V obci Markvartovice působí mnoho spolků a neformálních sdružení. Jedná se o Aladin a kamarádi, z.s., Český svaz včelařů, z.s., Spolek rybářů a přátelé koridoru, Spolek rybářů Markvartovice, HC LIPINA Markvartovice, Kynologický klub Markvartovice, Pepikovi syncy z.s, Senior klub, spolek Markvartovice, Spolek Osada MENFEN Markvartovice, Územní sdružení Českého zahrádkářského svazu, Werichovci, z.s., Český svaz chovatelů, z.s., Sdružení hasičů Čech, Moravy a Slezska - SDH Markvartovice, SK Markvartovice, z.s.

Ve spolupráci se spolky jsou realizovány akce a aktivity pro širokou veřejnost.

V obci je kaple Nejsvětější Trojice, kde se konají pravidelné páteční mše, slavnostní bohoslužby nebo svatby.

Obec Markvartovice v rámci zlepšení a modernizace komunikace s občany v nedávné době zmodernizovala webové stránky obce, zřídila Facebook obce, mobilní aplikaci V Obraze, vím co se děje, a také komunikační platformu Mobilní Rozhlas. I přes zavedení těchto moderních technologií i nadále 4 x ročně vychází Markvartovický zpravodaj. Regionální informace poskytuje televize Hlučínsko.

### **Vzdělání**



V obci je základní škola pro první stupeň a mateřská škola. Základní škola má kapacitu 150 žáků, k dispozici je také jídelna (100 míst) a školní družina (55 dětí), škola je bezbariérová.

Mateřskou školu navštěvuje 56 dětí, které jsou rozděleny do dvou tříd.

### **Zdravotnictví**

Praktičtí lékaři jsou pro naše občany dostupní v okolních obcích.

### **Životní prostředí**

Na území obce jsou budovány a udržovány plochy zeleně. Na podzim 2019 byla založena první květnatá louka u kaple Nejsvětější Trojice. Jsou obnovovány historické polní aleje. Obcí protéká Ludgeřovický potok, který bude po dokončení výstavby splaškové kanalizace opět čistým potokem. Obec podporuje výměnu starých kotlů na tuhá paliva za nové ekologické zdroje tepla finančním příspěvkem všem občanům, kteří využili dotaci určenou na tuto výměnu. Obec dále poskytuje bezúročné půjčky pro občany na předfinancování výměny zdrojů tepla. Obec zajišťuje sběr velkoobjemového a nebezpečného odpadu, sběr druhotných surovin (plasty, sklo, papír), zeleného odpadu a sběr textilu pro humanitární účely.

### **Kultura, sport**

V obci se za rok uskuteční mnoho akcí, které jsou zaměřeny na komunitní život v obci. Mezi oblíbené akce patří novoroční koncert, společenský večírek, hudební odpoledne, smažení svatodušní vaječiny, oslavy Odpustu, krmášové koláčobraní, pochod broučků, s lampióny za strašidly, Svatomartinský průvod, fotosoutěže, adventní jarmark s rozsvícením vánočního stromu, Mikulášskou nadílkou a markvartovickým punčem, zpívání koled u kaple Nejsvětější Trojice, vítání občánků, setkání s jubilanty, slavnostní setkání s žáky, kteří ukončili základní školu, cyklovýlety,

silvestrovský pochod, přátelská fotbalová či hokejová utkání mezi občany obce, vánoční bruslení, závody na pumptrackové dráze, závody v nohejbale, stolním tenise, kulečnicku, ping-pongu, atd.

Občané využívají širokou nabídku sportovišť pro provozování různých sportů a dětská hřiště.

### Infrastruktura

Obec Markvartovice je s okolními obcemi spojena silnicemi 3. třídy a poblíž je silnice 1. třídy č. 56, která spojuje Ostravu a Opavu.

Doprava občanů do sousedních obcí a měst je zabezpečována autobusovou dopravou, kterou provozuje firma Dopravní podnik Ostrava a.s.

Obec protínají dvě cyklotrasy (cyklotrasa „A“ a cyklotrasa „O“).

Obec Markvartovice je plynofikovaná, napojená na veřejný vodovodní řád a z větší části odkanalizovaná. V současné době probíhají práce na výstavbě III. etapy splaškové kanalizace.

### Výsledky dotazníkového šetření

V rámci přípravy strategického plánu obce Markvartovice, bylo provedeno dotazníkové šetření mezi občany obce.

Dotazníkové šetření bylo zpracováno přímým oslovením občanů obce a pomocí internetu (on line odpovědi).

Přímým oslovením bylo získáno 30 odpovědí a prostřednictvím internetu 35 odpovědí občanů.

Celkem tedy bylo získáno 65 odpovědí.

Dotazníky	Počet	Podíl z celku v %

Strukturované rozhovory	30	53,8
Internet	35	46,2
<b>Celkem</b>	<b>65</b>	<b>100</b>

### Zastoupení dle pohlaví

Pro zjištění potřeb, které jsou často rozdílné i podle pohlaví, jsme se v přímém oslovení snažili o rovnoměrné rozložení na muže a ženy. Ochota odpovídat však (tak jako v jiných městech a obcích) byla více u žen, což vyplývá i z role ženy v rodině (ženy se častěji starají o své příbuzné, případně pečují o děti).

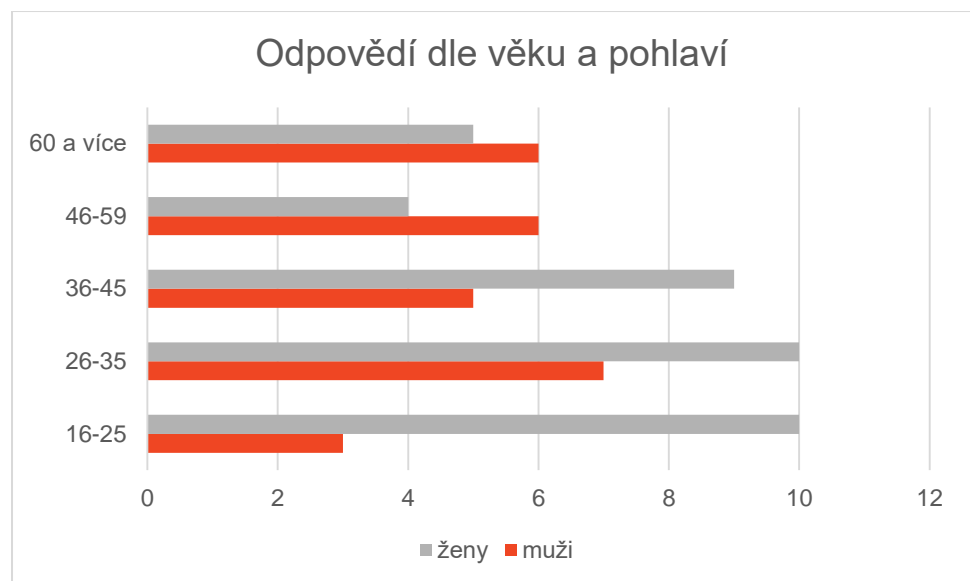
Pohlaví	Počet	Podíl v %
Muži	27	41,5
Ženy	38	58,5
<b>Celkem</b>	<b>65</b>	<b>100</b>

### Zastoupení dle věkových skupin

Důležitým faktorem pro stanovení priorit SP jsou rozdílné potřeby jednotlivých věkových kategorií.

Věkové skupiny	Počet	Podíl z odpovědí v %	Z toho ženy	Podíl z odpovědí v %
<b>16-25</b>	13	20	10	77
<b>26-35</b>	17	26,2	10	59
<b>36-45</b>	14	21,5	9	64
<b>46-59</b>	10	15,4	4	40
<b>60 a více</b>	11	16,9	5	45,5

neuvedeno	0		0	
Celkem odpovědí	65	100	38	68,5
Celkem	65		38	



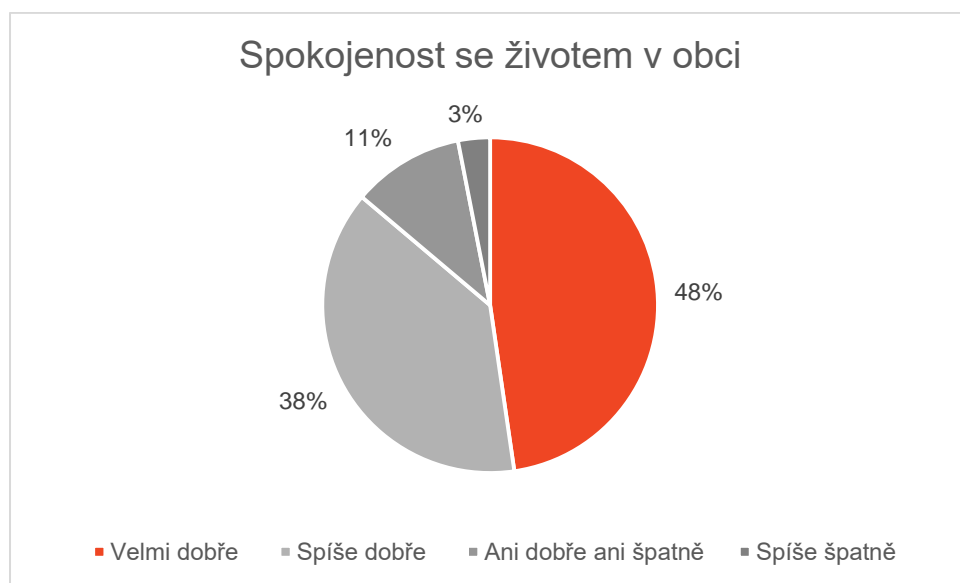
Na níže uvedené otázky již mohli respondenti odpovědět několikrát.

### **Jak se Vám v obci žije?**

Jak z níže uvedené tabulky vyplývá, spokojenost občanů se životem v obci je velmi vysoká. Vzhledem k tomu, že dotazování realizovali tazatelé, kteří nebyli občany obce, a dotazování na internetu bylo anonymní, je pravděpodobné, že takto to občané skutečně cítí.

Průměrná známka je 1,7. Pro vedení obce je to tedy velmi dobrá vizitka.

Odpověď	Počet odpovědí	% z odpovědí
Velmi dobře	31	47,7
Spíše dobře	25	38,5
Ani dobře ani špatně	7	10,8
Spíše špatně	2	3,1
Velmi špatně	0	
Celkem počet odpovědí	65	
Bez odpovědi	0	



**Pokuste se zhodnotit život v obci**

Níže v tabulce je uvedeno známkování, tedy průměrná známka ze všech odpovědí. Ne na všechny otázky občané odpovídali, navíc měli možnost odpovídat několikrát.

Jak je zřejmé, nejvíce jsou občané spokojeni s podporou spolků a s podporou spolupráce spolků, se službami pro seniory, kvalitou bydlení, celkového vzhledu obce, úrovní technické infrastruktury, nejméně pak s dostupností zdravotní péče a její úrovní.

Celková průměrná známka je 1,6, což je velmi dobré hodnocení.

1	Příležitosti pro podnikání	2
2	Možnosti kulturního vyžití	2,3
3	Možnosti sportovního vyžití	2,2
4	Služby pro seniory	2,6
5	Dostupnost zdravotní péče	3
6	Úroveň školských zařízení	1,9
7	Kvalita bydlení	1,7
8	Možnosti pro výstavbu rodinných domů	1,4
9	Možnosti nakupování	3,1
10	Množství a kvalita zeleně	1,7
11	Čistota ovzduší	2,8
12	Čistota vod	1,9
13	Nakládání s odpady, jejich třídění a recyklace	1,7
14	Celkový vzhled obce	1,8
15	Úroveň dopravní infrastruktury /silnice	2
16	Úroveň technické infrastruktury (odkanalizování, zásobování vodou a plynem, elektrickou energií)	1,7

17	Bezpečnost v obci	1,9
18	Práce místní samosprávy	1,8
19	Práce a komunikace úřadu	1,6
20	Podpora spolkové činnosti (hasiči, senioři, děti, mládež)	1,6
21	Podpora spolupráce spolků	1,6

**Představte si, že můžete rozhodnout o využití finančních prostředků obce. Na jaké investice byste je přednostně využil/a?**

- Bydlení pro seniory x5
- Tenisové kurty x2 (rozšíření, nový povrch)
- Údržba a modernizace stávajícího majetku obce
- Sociální služby pro seniory (např. denní stacionář nebo domov pro seniory) x3
- Zřízení kavárničky s dětským koutkem (v chladných a zimních měsících ideální místo pro rodinná a přátelská setkání s dětmi) x3
- Stavba menšího krytého bazénu nebo aquaparku x3
- Sportovní kroužky pro děti
- Cyklostezky x5 (např. na Ludgeřovice)
- Zdravotní středisko (zubní, oční atd. alespoň pár dní v týdnu)
- Budky na autobusových zastávkách (aby do nich nepršelo)
- Dokončení kanalizace x3
- Častější spoje MHD x6
- Bezpečnost na cestách
- Elektrické kolo pro pošťačku
- Kontrola znečišťovatelů ovzduší

- Sportovní hala
- Podpora dalších sportovních aktivit
- Zvětšení kamerového systému a napojení na online pro obyvatele hlavně u statku
- Výměna zastávky na Hřibovci – nesplňuje účel při dešti a sněhu a je malá
- Semafor u školy/školky
- Přečody pro chodce
- Dokončení chodníků
- Datový optický kabel x3
- Instalace nových míst na propagaci (nástěnek), míst k vylepení plakátů – stávající jsou zastaralé, rozměrově nevyhovující (Hřibovec, autobusová zastávka u OÚ)
- Sazení zeleně x2
- Výměna veřejného osvětlení za technologii LED – LED osvětlení v budovách patřících obci
- Studie proveditelnosti vybudování rychlého internetu (spolupráce s CETIN na xDSL; optická infrastruktura)
- Rozšíření školky x4
- Předškolní zařízení
- Rozšíření sportovišť
- Mateřská školka – pokud nelze současná MŠ rozšířit, nebál bych se postavit novou, v obci se v poslední době staví spousta rodinných domů, lze očekávat větší poptávku po místech v MŠ, kapacita je už nyní nedostatečná. Argument, že v současné době jde pouze o děti silných populačních ročníků neberu, pokud obec prodává stavební pozemky, měla by myslet i na následnou občanskou vybavenost.
- Semafor či jinak zabezpečit komunikaci proti rychle jedoucím řidičům.



- Oprava komunikace pro motorová vozidla z části "U chovatelů" směrem na Hlučín, dle mého názoru by tato komunikace prospěla lidem v nejbližším okolí této cesty, na argument, že by se zvýšila přeprava v této oblasti bych odpověděl, že by se pro změnu ulevilo lidem ve směru na Ludgeřovice, tuto cestu by využívali lidé z Markvartovic, pro které by byla tato cesta kratší, o masívní nadužívání bych se nebál, občané z Ludgeřovic svoji cestu do Hlučina mají, občané Šilheřovic jsou rovněž napojeni přímou cestou na Hlučín
- Bezpečnost v obci x2
- Sportovní vyžití
- Stavební parcely
- Kulturní akce
- Péče o seniory (pomoc pro místní obyvatele)
- Školství x4
- Kultura x2
- Sportovní a dětské hřiště x2
- Použila bych část peněz na snížení rychlosti v obci – retardéry
- Parkovací místa
- Recyklace x2
- Větší finanční podpora lidem, kteří vymění starý kotel za nový
- Více bezpečnostních kamer a radaru pro měření rychlosti v obci
- Vybudování areálu pro hasičský sport (již delší dobu nevyužitě tréninkové hřiště pod školou). Areál kynologů je z důvodu nové zástavby již pro tuto aktivitu zcela nevhodný! Další provozování akcí tohoto typu, včetně tréninků družstev, bude vést pouze ke stížnostem postižených obyvatel v této oblasti.
- Na bezpečnost – překračování rychlosti vozidel
- Mládež

- Jesle
- Větší MŠ
- Lepší osvětlení
- Park x2
- Veřejná tělocvična x2
- Zdravotní péče x2

### **Co vám v obci chybí?**

Uvedené odpovědi jsme následně sloučili do logických celků, odpovědi neprošly jazykovou úpravou, jsou zaznamenány tak, jak je občané uvedli.

#### **Vzdělávání**

- Jesle
- Větší kapacita mateřské školy x2

#### **Sport, volný čas**

- Úprava areálu ve statku za pumpou na bezpečný herní a sportovní areál
- Sluneční clona na dětském hřišti – v létě se nebylo kam schovat
- Sportovní hřiště pro mládež – přístupné
- Více sportovišť na různé sporty

#### **Doprava**

- Okružní cyklostezka – nelze jet/jít okruh, cesty nikam nevedou x2
- Cyklostezka (na Ludgeřovice, rozšíření, napojení na okolní cyklostezky) x3
- Přechody, semafor

- Častější autobusové spojení mimo špičku
- Policejní dohled na dodržování dopravního značení, které platila obec
- Spoje MHD do Hlučína i do Ostravy, je to nadlidský úkol se někam dostat, když jste odkázáni jen na MHD
- Častější MHD do Ostravy x2
- Opravit povrchy některých cest (od vodojemu k hlavní cestě směrem k Šilheřovicím)
- Nedostatečná vybavenost, co se týče dopravního spojení
- Přímá komunikace do Hlučína
- Zpomalovací retardéry x2
- Bezbariérové MHD (každý SPOS)

### **Kultura**

- Oddechový areál na pořádání akcí (zastřešení, lavičky atd.) viz Šilheřovice Baumšula
- Kulturní sál o větší kapacitě, současné prostory jsou pro některé kulturní akce (plesy, koncerty) nedostatečné. Nový sál by se určitě uplatnil i na jiné akce. x2
- Větší zájem obyvatel o kulturní akce
- Kulturní akce x2

### **Občanská vybavenosti**

- Kvalitní obchod s čerstvými potravinami x4
- Možnosti nakupování x2
- Bankomat x5
- Automat na jízdenky x3
- Pobočka pošty x8
- Lékárna x4

- Turistické místo – třeba rozhledna s posezením a výhledem na obec
- Obecní kabelová televize
- Větší informovanost občanů mimo obecní vývěsku – myšleno lepší webové stránky, soc. sítě

### **Zdravotní a sociální služby**

- Zdravotní středisko
- Služby pro seniory
- Domov pro seniory x3
- Ordinace pro lékaře (i když jsou v nedalekých Ludgeřovicích) x6
- Podpora služeb a péče např. dostupnost zdravotní péče

### **Životní prostředí**

- Odpadkové koše i mimo zastávky
- Vodovod ve správě obce
- Popelnice na tříděný odpad (kontejnery na papír) x3
- Sběrný dvůr
- Možnost zakoupení štěrku, písku... v malém množství
- Čerstvý/čistý vzduch x4
- Kontejnery na "zelený" odpad trvale – jako v Petřkovicích

### **Ostatní**

- Klid v neděli a svátky x2
- Ohleduplnost občanů, pejskaři a motoristé
- Propagace obce, abychom přilákali lidi z okolí a rádi se k nám vraceli

**Na co jste v obci pyšní, co se Vám líbí? (uvedte maximálně 5 odpovědí)**

- Klidné bydlení
- Možnost sportovního vyžití x2
- Workoutové hřiště x4
- Pump track dráha aj. x3
- Celková úprava obce
- Finanční zvýhodnění občanů (bez poplatků: popelnice, psi...) x2
- Všechna hřiště x2
- "Předvánoční" akce
- Popelnice na bioodpad
- Vztah starosty k mládeži
- Aktivity obce pro občany a podpora spolků
- Postupně se rozšiřující formy pro aktivní volnočasové aktivity
- Opravené cesty x3
- Občanská pospolitost
- Dopravní dostupnost obce x2
- Splašková kanalizace
- Aktivní spolky
- Sportovní areál
- Upravené části obce
- počet hospod :)
- Sportoviště x2
- Centrum obce x5
- Cyklostezky
- Informovanost a vstřícnost ze strany OÚ x5
- Kaple x2
- Kanalizace x2
- Hřiště x11
- Čistota v obci x6

- Zeleň x7
- Velice slušná kvalita i vedlejších ulic
- Kulturní akce x6
- Upravenost obce
- Hasičská zbrojnice
- Obecní úřad
- Škola x5
- Školka x5
- Hasičský tým x3
- Fotbalový tým x3
- Chodníky
- Vzhled obce
- Celková úroveň bydlení
- Celá obec
- Jóga
- Zaměstnanci školských zařízení
- Vesnický ráz obce



## Návrhová část

### 1. Vzdělávání

V oblasti vzdělávání projevili občané zájem o rozšíření kapacity mateřské školy, což je rovněž prioritou vedení obce. V oblasti vzdělávání budou realizovány dvě priority:

#### Rozšíření kapacity mateřské školy

#### Výstavba 2. stupně základní školy

##### Priorita 1.1. Rozšíření kapacity mateřské školy

Demografická křivka v oblasti dětí roste. Vyšlo to z dotazníkového šetření. I ve vztahu k základní škole a setrvávání občanů v obci.

<b>Priorita 1.1. Rozšíření kapacity mateřské školy</b>	
Popis opatření	Rozšíření kapacity mateřské školy o jednu plnohodnotnou třídu.
Realizátoři	Obec Markvartovice
Zahájení realizace	2019
Finanční zdroje	Obec, dotace
Finanční náklady	8 mil. Kč
Dopady	Občané s dětmi, zajištění primárního vzdělávání dětí
Indikátory	Rozšířená mateřská škola Navýšení o jednu třídu
Rizika	Nedostatek finančních prostředků
Ošetření rizik	Vícezdrojové financování

**Priorita 1.2. Výstavba 2. stupně základní školy**

Demografická křivka v oblasti dětí roste. Potřeba rozšíření základní školy bylo i výstupem z dotazníků. Výstavba 2. stupně základní školy je rovněž potřebná pro setrvání občanů v obci.

<b>Priorita 1.2.</b>	
<b>Výstavba 2. stupně základní školy</b>	
Popis opatření	Výstavba 2. stupně základní školy
Realizátoři	Obec Markvartovice
Zahájení realizace	2020
Finanční zdroje	Obec, dotace
Finanční náklady	Bude definováno v akčním plánu
Dopady	Občané s dětmi, zajištění primárního vzdělávání dětí, zamezení odlivu dětí do jiných škol
Indikátory	Výstavba 2. stupně základní školy Zamezení odlivu dětí do jiných škol Spokojenost rodičů
Rizika	Nedostatek finančních prostředků
Ošetření rizik	Vícezdrojové financování



## 2. Sport, volný čas

V dané oblasti si přáli občané bezpečný herní a sportovní areál, krytí na dětském hřišti, přístupné hřiště pro mládež, pro různé sporty.

V rámci dané oblasti budou realizovány tyto priority:

### Vybudování atletické dráhy

### Vybudování sportovního areálu

### Umělý trávník pro hřiště na malý fotbal

### Vybudování odpočinkových zón a rozhledny u nové cyklotrasy

#### Priorita 2.1. Vybudování atletické dráhy

Atletická dráha bude vybudována vedle fotbalového hřiště. Jedná se o tartanovou rovinku se 4 atletickými drahami, která bude sloužit i SDH.

<b>Priorita 2.1.</b>	
<b>Vybudování atletické dráhy</b>	
Popis opatření	Vybudování atletické dráhy 110 m pro využití širokého spektra občanů.
Realizátoři	Obec Markvartovice
Zahájení realizace	2019
Finanční zdroje	Obec, dotace
Finanční náklady	3 mil. Kč
Dopady	Zajištění sportování pro občany a pro využití spolků
Indikátory	Vybudovaná atletická dráha – rovinka, 110 m
Rizika	Nedostatek finančních prostředků
Ošetření rizik	Vícezdrojové financování

**Priorita 2.2. Vybudování areálu pro sportovní, volnočasové a kulturní akce v obci**

Součástí priority bude vybudování jak tenisových kurtů, tak hřiště na beach volejbal a další sportoviště, včetně nezbytného zázemí i pro využití při realizaci kulturních akcí v obci.

<b>Priorita 2.2. Vybudování sportovního areálu</b>	
Popis opatření	Zázemí pro kulturní akce, výstavba tenisových kurtů, posilovny, hřiště na beach volejbal a další sportoviště
Realizátoři	Obec Markvartovice
Zahájení realizace	2021
Finanční zdroje	Obec, dotace
Finanční náklady	Bude definováno v akčním plánu
Dopady	Zajištění sportování pro občany a pro využití spolků
Indikátory	Počet občanů využívajících daný prostor Vybudované tenisové kurty Vybudovaná posilovna Zřízené hřiště na beach volejbal a další sportoviště
Rizika	Nedostatek finančních prostředků
Ošetření rizik	Vícezdrojové financování

**Priorita 2.3. Umělý trávník pro hřiště na malý fotbal**

V rámci zajištění sportovních aktivit pro občany v obci bude položen umělý trávník na hřiště na malý fotbal.

<b>Priorita 2.3. Umělý trávník pro hřiště na malý fotbal</b>	
Popis opatření	Vybudování umělého trávníku na hřiště na malý fotbal pro občany.
Realizátoři	Obec Markvartovice
Zahájení realizace	2019
Finanční zdroje	Obec, dotace
Finanční náklady	0,7 mil. Kč
Dopady	Zajištění sportování pro občany a pro využití spolků
Indikátory	Vybudovaný umělý trávník
Rizika	Nedostatek finančních prostředků
Ošetření rizik	Vícezdrojové financování

#### Priorita 2.4. Vybudování odpočinkových zón a rozhledny u nové cyklotrasy

V rámci zajištění sportovních aktivit a aktivního trávení volného času pro občany a návštěvníky obce vybudovat podél cyklotrasy dvě odpočívadla, u jednoho vybudovat solární osvětlení s dobíjecí stanicí a rozhlednu.

<b>Priorita 2.4.</b> <b>Vybudování odpočinkových zón a rozhledny u nové cyklotrasy</b>	
Popis opatření	Vybudovat podél cyklotrasy dvě odpočívadla, u jednoho Vybudovat solární osvětlení s dobíjecí stanicí a rozhlednu.
Realizátoři	Obec Markvartovice
Zahájení realizace	2020
Finanční zdroje	Obec, dotace
Finanční náklady	0.5 mil. Kč
Dopady	zajištění sportovních aktivit a aktivního trávení volného času pro občany a návštěvníky obce
Indikátory	
Rizika	Nedostatek finančních prostředků
Ošetření rizik	Vícezdrojové financování

### 3. Doprava a bezpečnost

V rámci dané oblasti budou realizovány tyto priority:

#### Obnova polních cest

#### Dobudování chodníků a přechodu pro chodce

#### Bezpečnost přechodů pro chodce

#### Opravy stávajících komunikací

#### Priorita 3.1. Obnova polních cest

Obnova polní cesty provedením stavební úpravy účelové veřejně přístupné komunikace, která bude sloužit i pro cyklisty směrem na Ludgeřovice.

<b>Priorita 3.1. Obnova polních cest</b>	
Popis opatření	Realizace obnovy polních cest, stavební úpravy účelové veřejně přístupné komunikace směrem na Ludgeřovice
Realizátoři	Obec Markvartovice
Zahájení realizace	2019
Finanční zdroje	Obec
Finanční náklady	Bude definováno v akčním plánu
Dopady	Zjednodušení pěší i cyklistické dopravy směrem na Ludgeřovice pro občany
Indikátory	Opravená polní cesta
Rizika	Nedostatek finančních prostředků
Ošetření rizik	Vícezdrojové financování

**Priorita 3.2. Dobudování chodníků a přechodu pro chodce**

Pro zajištění bezpečnosti občanů budou v obci dobudovány chodníky a přechody pro chodce, především poblíž zastávky Wybranetz.

<b>Priorita 3.2. Dobudování chodníků a přechodu pro chodce</b>	
Popis opatření	Dobudování chodníků a přechodů pro chodce
Realizátoři	Obec Markvartovice
Zahájení realizace	2020
Finanční zdroje	Obec, dotace
Finanční náklady	Bude definováno v akčním plánu
Dopady	Zvýšení bezpečnosti chodců
Indikátory	Dobudované chodníky a přechody pro chodce
Rizika	Nedostatek finančních prostředků
Ošetření rizik	Vícezdrojové financování

**Priorita 3.3. Bezpečnost přechodů pro chodce**

Nasvětlení všech přechodů pro chodce pro zajištění jejich bezpečnosti.

<b>Priorita 3.3. Zajištění bezpečnosti přechodů pro chodce</b>	
Popis opatření	Zajištění bezpečnosti přechodů pro chodce – nasvětlení přechodů
Realizátoři	Obec Markvartovice
Zahájení realizace	2019
Finanční zdroje	Obec, dotace

Finanční náklady	Bude definováno v akčním plánu
Dopady	Zvýšení bezpečnosti chodců
Indikátory	Nasvětlené přechody pro chodce
Rizika	Nedostatek finančních prostředků
Ošetření rizik	Více zdroje financování

#### Priorita 3.4. Opravy stávajících komunikací

Postupné opravy stávajících komunikací v kompetenci obce.

<b>Priorita 3.4.</b>	
<b>Opravy stávajících komunikací</b>	
Popis opatření	Opravy stávajících komunikací
Realizátoři	Obec Markvartovice
Zahájení realizace	2019
Finanční zdroje	Obec, dotace
Finanční náklady	2 mil. Kč
Dopady	Bezpečnější a plynulejší doprava v obci
Indikátory	Opravené místní komunikace
Rizika	Nedostatek finančních prostředků
Ošetření rizik	Více zdroje financování

#### **4. Kultura**

V dané oblasti nebyly definovány žádné priority.  
Množství kulturních akcí v obci je dostačující.

#### **5. Občanská vybavenosti**

V rámci občanské vybavenosti také nebyly definovány žádné priority. Požadavky občanů na lépe zásobený obchod jsou v kompetenci soukromých podnikatelů, kteří obchod provozují. Stejně tak není možné zřídit v obci bankomat, neboť bankovní domy vyžadují určitý minimální počet transakcí, což v malých obcích není možno garantovat.

#### **6. Zdravotnictví a sociální oblast**

V rámci dané oblasti byla definována jedna priorita a to vybudování domu pro seniory a komunitního centra. Dům pro seniory bude sloužit těm občanům, kteří již nemohou žít ve svém přirozeném prostředí. Součástí domu bude i komunitní centrum, sloužící nejen seniorům, ale i dalším občanům v obci.

Sociální služby jsou řešeny v rámci Komunitního plánu rozvoje sociálních služeb Hlučínska.



### Priorita 6.1. Přestavba stávajícího rodinného domu na bytový dům s přístavbou občanské vybavenosti

Vybudování bytů primárně pro seniory, kteří již nejsou schopni žít ve svém přirozeném prostředí a vybudování komunitního centra pro občany obce.

<b>Priorita 6.1. Přestavba stávajícího rodinného domu na bytový dům s přístavbou občanské vybavenosti</b>	
Popis opatření	Vybudování domu s byty primárně pro seniory, kteří doposud nepotřebují sociálně-zdravotní péči a zároveň vybudování komunitního centra.
Realizátoři	Obec Markvartovice
Zahájení realizace	2020
Finanční zdroje	Obec, dotace
Finanční náklady	Bude definováno v akčním plánu
Dopady	Senioři - zajištění bydlením s možností individuálního využití sociálních služeb poskytovatelů z okolí Komunitní centrum využívají i další občané obce
Indikátory	Vybudované byty pro seniory Vybudované komunitní centrum
Rizika	Nedostatek finančních prostředků
Ošetření rizik	Vícezdrojové financování

## **7. Životní prostředí**

V oblasti životního prostředí byly definovány tyto priority, a to:

### **Opatření pro zadržování vody v krajině**

#### **Protipovodňová opatření**

#### **Zadržování dešťových vod pro potřeby obce**

#### **Cílená likvidace jmelí a dalších druhů invazivních rostlin**

#### **Výsadba květnatých luk**

#### **Výsadba stromů a stromořadí**

#### **Fotovoltaika na obecních budovách**

Další požadavky občanů např. na zvýšení počtu odpadkových košů jsou běžnou činností obce, není tedy nezbytné zařazovat je do strategického plánu. Ovzduší obec neovlivní, může pouze apelovat na občany, aby se chovali zodpovědně ke svému životnímu prostředí.

### **Priorita 7.1. Opatření pro zadržování vody v krajině**

V rámci této priority bude revitalizována požární nádrž, která je v současné době v ne zcela dobrém stavu. Sloužit bude jak pro zadržování vody v krajině, tak pro další potřeby obce.

<b>Priorita 7.1.</b>	
<b>Opatření pro zadržování vody v krajině</b>	
Popis opatření	Revitalizace požární nádrže
Realizátoři	Obec Markvartovice
Zahájení realizace	2019
Finanční zdroje	Obec, dotace
Finanční náklady	Bude definováno v akčním plánu
Dopady	Zadržování vody v krajině
Indikátory	Revitalizovaná požární nádrž
Rizika	Nedostatek finančních prostředků
Ošetření rizik	Vícezdrojové financování

### **Priorita 7.2. Protipovodňová opatření**

V rámci této priority budou zpevněny břehy Ludgeřovického potoka, jehož část má obec ve správě.

<b>Priorita 7.2.</b>	
<b>Protipovodňová opatření</b>	
Popis opatření	Zpevnění břehů Ludgeřovického potoka
Realizátoři	Obec Markvartovice
Zahájení realizace	2019
Finanční zdroje	Obec, dotace
Finanční náklady	1,5 mil. Kč.
Dopady	Snížení rizika povodní
Indikátory	Zpevněné břehy potoka
Rizika	Nedostatek finančních prostředků
Ošetření rizik	Vícezdrojové financování

**Priorita 7.3. Zadržování dešťových vod pro potřeby obce**

V rámci této priority budou zadržovány dešťové vody ze střechy areálu technických služeb a ze střechy obecního úřadu v rámci rekonstrukce a přístavby obecního úřadu do retenčních nádob.

<b>Priorita 7.3.</b>	
<b>Zadržování dešťových vod pro potřeby obce</b>	
Popis opatření	Zadržovány dešťové vody ze střechy areálu technických služeb a ze střechy obecního úřadu v rámci rekonstrukce a přístavby obecního úřadu do retenčních nádob.
Realizátoři	Obec Markvartovice
Zahájení realizace	2020
Finanční zdroje	Obec, dotace
Finanční náklady	0, 2 mil. Kč
Dopady	Využití v suchém období
Indikátory	Zdroj vody pro závlahu zeleně
Rizika	Nedostatek finančních prostředků
Ošetření rizik	Vícezdrojové financování

**Priorita 7.4. Cílená likvidace jmelí a dalších druhů invazivních rostlin**

V rámci této priority bude zpracován znalecký posudek na postup při likvidaci jmelí a dalších druhů invazivních rostlin a zahájena likvidace těchto rostlin.

<b>Priorita 7.4.</b>	
<b>Cílená likvidace jmelí a dalších druhů invazivních rostlin</b>	
Popis opatření	likvidace jmelí a dalších druhů invazivních rostlin
Realizátoři	Obec Markvartovice
Zahájení realizace	2020
Finanční zdroje	Obec, dotace
Finanční náklady	Bude definováno v akčním plánu
Dopady	Zlepšení životního prostředí, ochrana stromů
Indikátory	Zlepšení životního prostředí
Rizika	Nedostatek finančních prostředků
Ošetření rizik	Vícezdrojové financování

**Priorita 7.5. Výsadba květnatých luk**

V rámci této priority budou vysázeny květnaté louky na pozemcích obce.

<b>Priorita 7.5.</b>	
<b>Výsadba květnatých luk</b>	
Popis opatření	Výsadba květnatých luk
Realizátoři	Obec Markvartovice
Zahájení realizace	2019
Finanční zdroje	Obec

Finanční náklady	100 000,- Kč
Dopady	Zlepšení životního prostředí, podpora včelstev a dalších živočichů
Indikátory	Zlepšení životního prostředí
Rizika	Nejsou
Ošetření rizik	Nejsou

### Priorita 7.6. Výsadba stromů a stromořadí

V rámci této priority bude provedena náhradní výsadba za pokácené stromy a výsadba stromů podél cyklotrasy na pozemcích obce.

<b>Priorita 7.6.</b>	
<b>Výsadba stromů a stromořadí</b>	
Popis opatření	Náhradní výsadba za pokácené stromy a další výsadba stromů
Realizátoři	Obec Markvartovice
Zahájení realizace	2020
Finanční zdroje	Obec, dotace
Finanční náklady	Bude definováno v akčním plánu
Dopady	Zlepšení životního prostředí, ochrana stromů, podpora včelstev
Indikátory	Zlepšení životního prostředí
Rizika	Nedostatek finančních prostředků
Ošetření rizik	Vícezdrojové financování

**Priorita 7.7. Fotovoltaika na obecních budovách**

V rámci této priority bude instalována fotovoltaická elektrárna na budovy základní a mateřské školy.

<b>Priorita 7.7.</b>	
<b>Fotovoltaika na obecních budovách</b>	
Popis opatření	Instalace fotovoltaických panelů na budovy základní a mateřské školy.
Realizátoři	Obec Markvartovice
Zahájení realizace	2020
Finanční zdroje	Obec, dotace
Finanční náklady	0.6 mil. Kč
Dopady	Moderní ekologické řešení, které přispívá ke zlepšení životního prostředí, využití obnovitelných zdrojů
Indikátory	Zlepšení životního prostředí, snížení nákladů na elektřinu
Rizika	Nedostatek finančních prostředků
Ošetření rizik	Vícezdrojové financování

## 8. Rozvoj obce

V rámci dané oblasti byly definovány tyto priority:

### Splašková kanalizace

Zokruhování vodovodu na ul. Písečná a Jabloňová

Zokruhování vodovodu na ul. Werichova –Lipová

Bezbariérový obecní úřad

### Priorita 8.1. Splašková kanalizace

V rámci dané priority bude dostavěno cca 3,5 km splaškové kanalizace.

<b>Priorita 8.1. Splaškové kanalizace</b>	
Popis opatření	Dobudování splaškové kanalizace – dokončení cca 3,5 km
Realizátoři	Obec Markvartovice
Zahájení realizace	2020
Finanční zdroje	Obec, dotace
Finanční náklady	35 mil. Kč
Dopady	Zlepšení situace v obci v oblasti kanalizace
Indikátory	Dostavěná splašková kanalizace
Rizika	Nedostatek finančních prostředků
Ošetření rizik	Vícezdrojové financování



**Priorita 8.2. Zokruhování vodovodu na ul. Písečná a Jabloňová**

<b>Priorita 8.2. Zokruhování vodovodu na ul. Písečná a Jabloňová</b>	
Popis opatření	Zokruhování vodovodu na ul. Písečná a Jabloňová
Realizátoři	Obec Markvartovice
Zahájení realizace	2019
Finanční zdroje	Obec
Finanční náklady	2 mil. Kč
Dopady	Zlepšení situace v obci v oblasti zásobování vodou
Indikátory	Zokruhování vodovodu
Rizika	Nedostatek finančních prostředků
Ošetření rizik	Vícezdrojové financování

**Priorita 8.3. Zokruhování vodovodu na ul. Werichova a Lipová**

<b>Priorita 8.3. Zokruhování vodovodu na ul. Werichova a Lipová</b>	
Popis opatření	Zokruhování vodovodu na ul. Werichova a Lipová
Realizátoři	Obec Markvartovice
Zahájení realizace	2021
Finanční zdroje	Obec
Finanční náklady	Bude definováno v akčním plánu
Dopady	Zlepšení situace v obci v oblasti zásobování vodou
Indikátory	Zokruhování vodovodu
Rizika	Nedostatek finančních prostředků
Ošetření rizik	Vícezdrojové financování

**Priorita 8.4. Zajištění bezbariérovosti obecního úřadu**

V rámci dané priority bude vybudován výtah ve stávající věži pro sušení hadic SDH, přičemž bude nezbytné vybudovat pro SDH novou věž s garáží. Předpokladem je také rozšíření obecního úřadu o jednu kancelář.

<b>Priorita 8.4.</b>	
<b>Zajištění bezbariérovosti obecního úřadu</b>	
Popis opatření	Zajištění bezbariérovosti obecního úřadu vybudováním výtahu. Vybudování nové věže s garáží pro SDH. Rozšíření OÚ o jednu kancelář.
Realizátoři	Obec Markvartovice
Zahájení realizace	2019
Finanční zdroje	Obec, dotace
Finanční náklady	6 mil. Kč
Dopady	Bezbariérový prostor obecního úřadu pro občany Zlepšení podmínek pro SDH Zlepšení podmínek pro pracovníky úřadu
Indikátory	Bezbariérový obecní úřad Vybudovaná věž pro SDH Vybudovaná garáž pro SDH Vybudovaná kancelář
Rizika	Nedostatek finančních prostředků
Ošetření rizik	Vícezdrojové financování

## **Monitorování a vyhodnocování plánu**

---

### **MONITOROVÁNÍ**

#### **Monitorování probíhá průběžně.**

- Zda se plán daří realizovat
- Zda nevznikly nové potřeby, které by bylo zapotřebí zahrnout do plánu v rámci jeho aktualizace
- Zda vznikly nějaké problémy, především v oblasti financování
- Zda se realizují aktivity zaměřené na informování a zapojení veřejnosti

Monitorování je rutinní sběr informací a jejich průběžná evidence, Monitoring zjednodušeně představuje pravidelné sledování aktivit s využitím kvantitativních a kvalitativních indikátorů.

V případě, že bude nezbytná aktualizace (např. aktivity, nerealizace aktivit z objektivních důvodů apod.), svolá koordinátor na základě pokynu Řídící skupiny setkání pracovních skupin.

### **VYHODNOCOVÁNÍ**

**Realizační tým organizuje pravidelně 1x ročně vyhodnocení, jehož obsahem je například:**

- jak se daří naplňovat jednotlivé priority a opatření
- jak účinné jsou aktivity pro plnění cílů projektu
- jak užitečné jsou aktivity z hlediska dopadů a důsledků pro cílové skupiny
- jak jsou aktivity udržitelné do budoucna, jaká je potřeba a vůle je udržet a co je potřeba pro udržení udělat
- zda se nezměnily podmínky natolik, že je třeba přehodnotit priority

Vyhodnocování se provádí technikami a metodami srovnávání, vysvětlení, prognózování; průzkumy pomocí přímého pozorování (kontroly na místě) a dotazováním.

Zpracování informací získaných v rámci monitoringu, které jsou následně interpretovány a formulovány k doporučení pro zlepšení efektivity procesu naplňování jednotlivých opatření strategií k rozvoji území v oblasti vzdělávání.

Hodnocení přispívá k hospodárnosti při nakládání s veřejnými prostředky.

#### **Hodnotící kritéria pro evaluaci:**

**relevance** – zhodnocení přiměřenosti s ohledem na danou problematiku

**účinnost** – posuzující, čeho dosáhneme hodnocením, jaké faktory pozitivních nebo negativních výsledků a dopadů hodnocením dosáhneme

**efektivita** – jaké informace hodnocením získáme, zda jsou efekty hodnocení přiměřené vstupním nákladům

**užitečnost/udržitelnost** – zhodnocení přínosů a efektů v širším kontextu nejen s předmětem hodnocení a monitoringu, zároveň se jedná o motivační efekty a faktory ovlivňující hodnocení

**Evaluace** vyžaduje předchozí monitoring, stanovení jasného účelu hodnocení, relevantní nastavení a realizaci zpětné vazby.

Základní charakteristiky monitorování a evaluace (viz Metodický pokyn pro evaluace v programovém období 2014–2020, MMR, verze 3, červenec 2014 – upraveno)

MONITOROVÁNÍ	EVALUACE
Využívá monitorovací <b>indikátory</b>	Využívá hodnotící <b>otázky</b>
Je kontinuální nebo <b>periodické</b>	Je prováděna periodicky, <b>ve specifickém čase</b>
Používá <b>kvantitativní</b> metody	Používá <b>kvantitativní i kvalitativní</b> metody
<b>Nezjišťuje</b> kauzální <b>vztahy</b>	<b>Zjišťuje</b> kauzální <b>vztahy</b> , provádí zkoumání v širších vazbách
Pracuje s předem stanovenými cíli, plánovanými hodnotami a <b>shromažďuje data</b> o jejich plnění	V rámci evaluace <b>je posuzována</b> také platnost, reálnost, dosažitelnost a <b>relevance</b> předem stanovených <b>cílů</b> a indikátorů
<b>Posuzuje průběh</b> intervence <b>na základě</b> stanovených věcných a finančních <b>ukazatelů</b>	Využívá monitoring jako jeden ze zdrojů dat a informací, se kterými však dále pracuje a <b>vyvozuje</b> z nich <b>závěry</b> a doporučení
Finanční monitoring sleduje plnění finančních ukazatelů, věcný monitoring <b>sleduje plnění hodnot indikátorů</b>	Zabývá se širokým spektrem otázek a <b>využívá různé zdroje dat</b> a informací, jednak monitoring, ale i další zdroje (statistika, vlastní šetření atd.)
Průběžně <b>sleduje plnění</b> finančních i věcných <b>indikátorů</b> , které jsou stanoveny, a vypracovává pravidelné zprávy	<b>Vyhodnocuje systém</b> implementace a případně <b>navrhuje řešení</b> problémů a odstraňování překážek, <b>hodnotí</b> dosahování cílů strategie, a to i ve vztahu k širšímu prostředí,

	<b>zjišťuje důvody</b> pro (ne)plnění cílů
<b>Zaměřuje se na</b> plánované <b>výsledky</b> a milníky	<b>Identifikuje</b> plánované i neplánované <b>efekty</b> v širších souvislostech

Oba procesy (monitoring i evaluace) jsou úzce provázány, vzájemně se doplňují a vždy se musí připravovat v interakci od samého začátku.